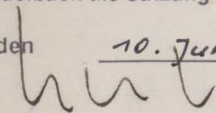
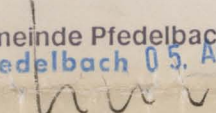


Verfahrensvermerke

Aufstellungsbeschluß vom § 2 (1) BauGB	10. Juli 1990
Ortsübliche Bekanntmachung vom § 2 (1) BauGB	27. Juli 1990
Beteiligung der Träger öffentl. Belange am § 4 (1) BauGB	20. Juli 1990
Vorgezogene Bürgerbeteiligung (Bürgerversammlung) § 3 (1) BauGB	27. Sept. 1990
Auslegungsbeschluß vom § 3 (2) BauGB	02. Okt. 1990
Ortsübliche Bekanntmachung vom § 3 (2) BauGB	19. Okt. 1990
Öffentliche Auslegung vom § 3 (2) BauGB	29. Okt. bis 28. Nov. 1990
Benachrichtigung der Träger öffentl. Belange am § 3 (2) BauGB	18. Okt. 1990
Erneuter Auslegungsbeschluß vom § 3 (3) BauGB	<u>19. Febr. 1991</u>
Erneute ortsübliche Bekanntmachung vom § 3 (3) BauGB	<u>1. März 1991</u>
Erneute Benachrichtigung der Träger öffentl. Belange am § 3 (3) BauGB	<u>25. Febr. 1991</u>
Erneute öffentliche Auslegung vom § 3 (3) BauGB	<u>11. März - 10. April 1991</u> je einschließlich
Dieser Bebauungsplan wurde am gem. § 10 BauGB durch den Gemeinderat der Gemeinde Pfedelbach als Satzung beschlossen	<u>4. Juni 1991</u>
Pfedelbach, den <u>10. Juni 1991</u> 	
(Wecker, Bürgermeister)	
Genehmigt mit Erlaß vom § 11 BauGB	<u>04. Juli 1991</u>
Ortsübliche Bekanntmachung der Genehmigung am § 12 BauGB	<u>26. Juli 1991</u>
In Kraft getreten am § 12 BauGB	<u>26. Juli 1991</u>
Kür die Gemeinde Pfedelbach Pfedelbach 05. Aug. 1991 	
(Wecker, Bürgermeister)	



(Wecker, Bürgermeister)

Die Verletzung von Rechtsvorschriften
wird nicht geltend gemacht.

LANDRATS

1001

(Wecker, Bürgermeister)



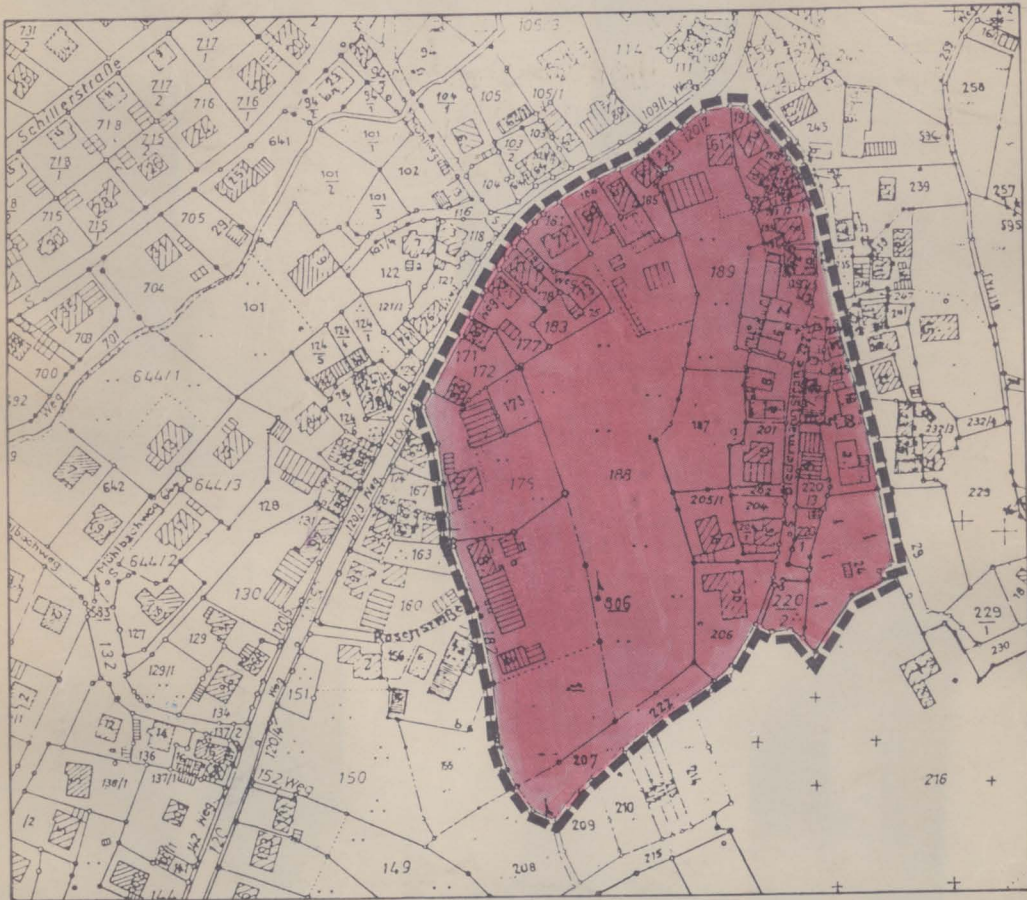
Die Verletzung von Rechtsvorschriften
wird nicht geltend gemacht.

Künzelsau, den 4. Juli 1991
Landratsamt Hohenlohekreis

Rammhofer

Übersichtsplan

Flurkartenausschnitt M. 1 : 2500



Für die Übereinstimmung mit
dem Liegenschaftskataster

(Rutsch)
Ö b V I